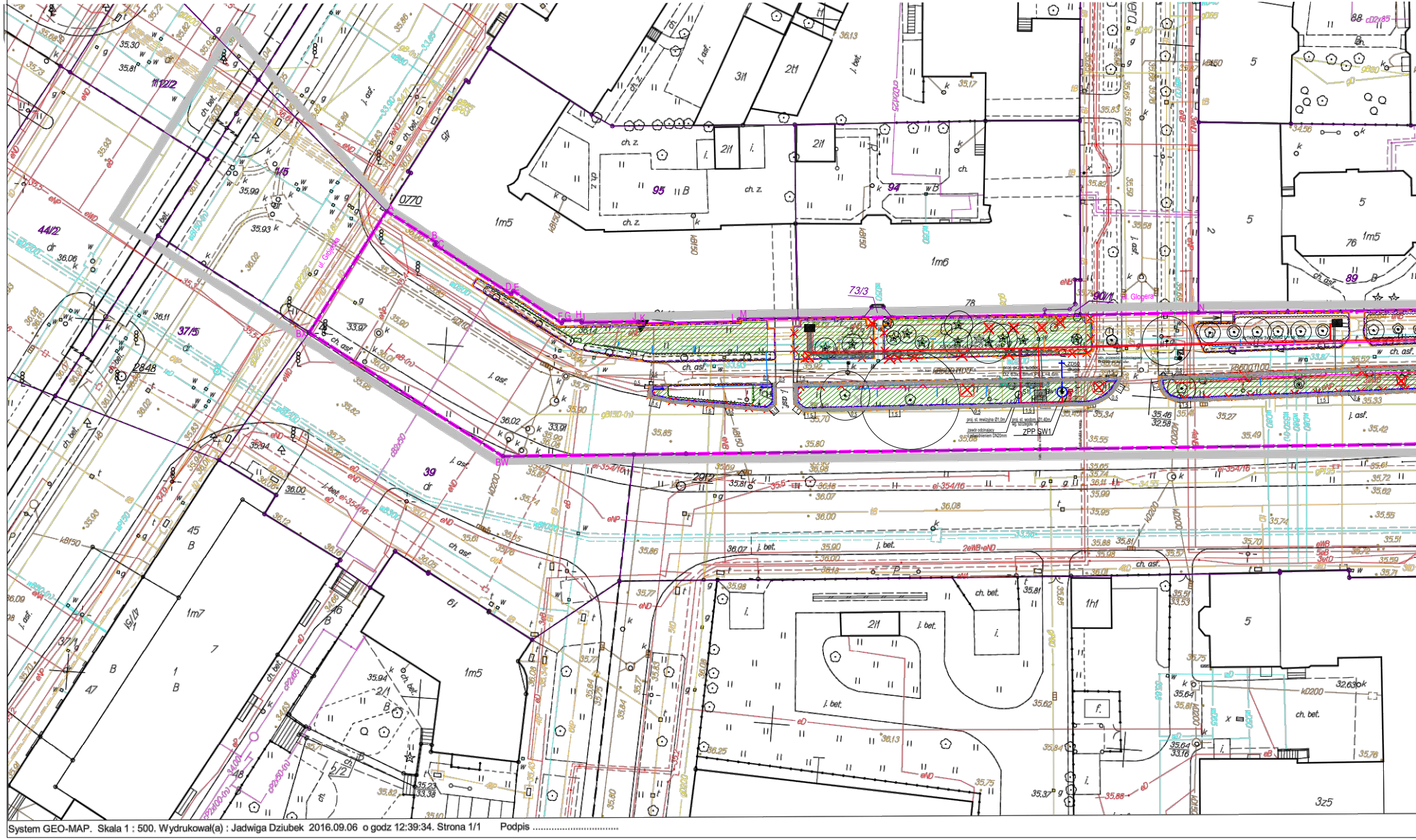
0770
1m5
1m6
1m7
95
94
39
44/2
37/5
1/5
11/2/2
73/3
90/1
ul. Glogera
29/2
2848
ZPP SW1
ch. asf.
j. asf.
ch. bet.
j. bet.
ch. z.
dr

System GEO-MAP. Skala 1 : 500. Wydrukował(a) : Jadwiga Dziubek 2016.09.06 o godz 12:39:34. Strona 1/1 Podpis ....

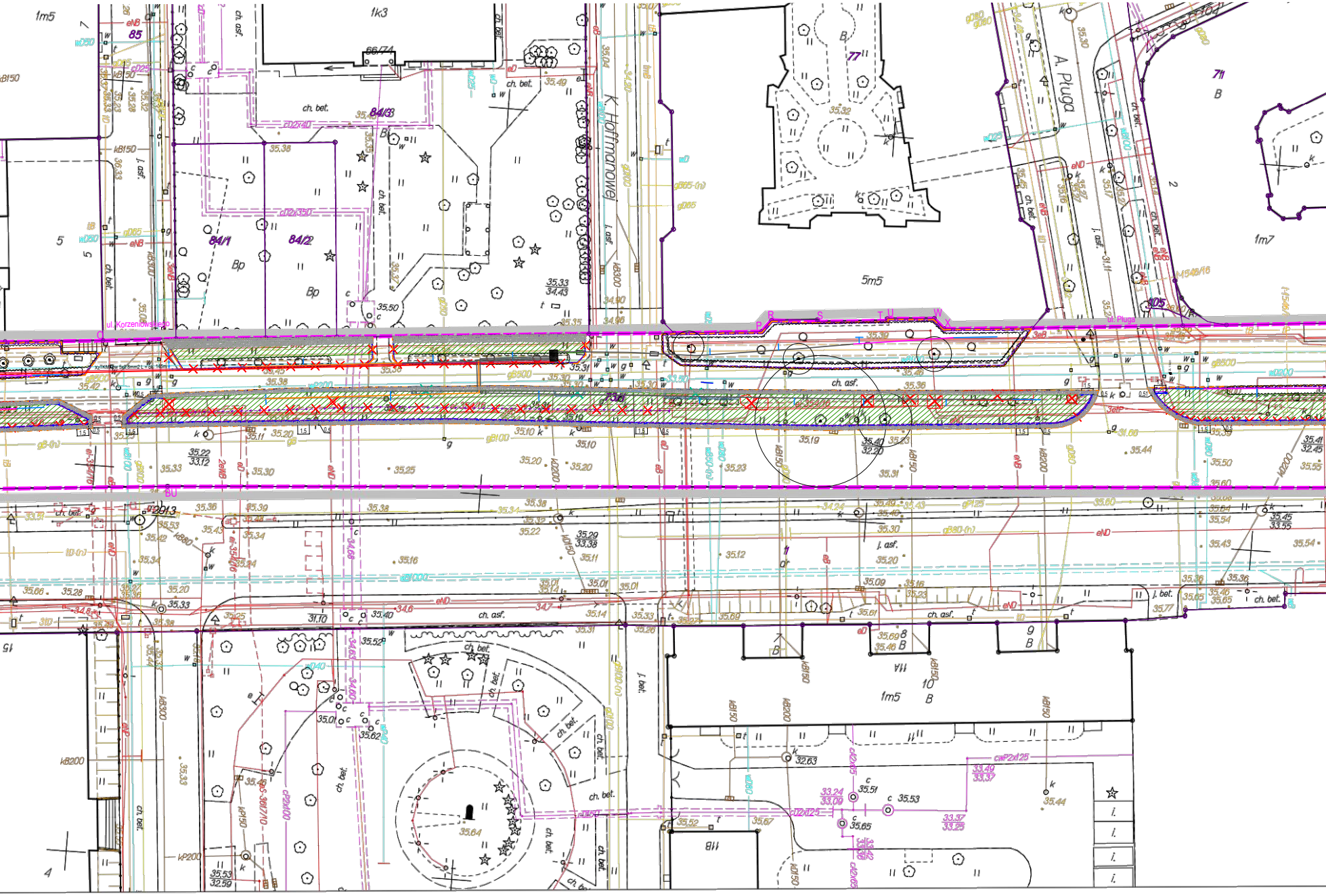
1m5
1k3
66/74
85
84/3
84/1
84/2
Bp
ch. bet.
ch. asf.
K. Hoffmanowej
77
B
A. Pługa
7/1
1m7
5m5
105
ul. Korzeniowskiego
ul. Pługa
35,32
35,49
35,38
35,33
34,43
35,50
35,30
35,19
35,40
32,20
35,22
33,12
35,29
33,38
35,25
35,64
35,62
35,01
35,53
32,59
11A
10
9
8
1m5
11B
15
4
5

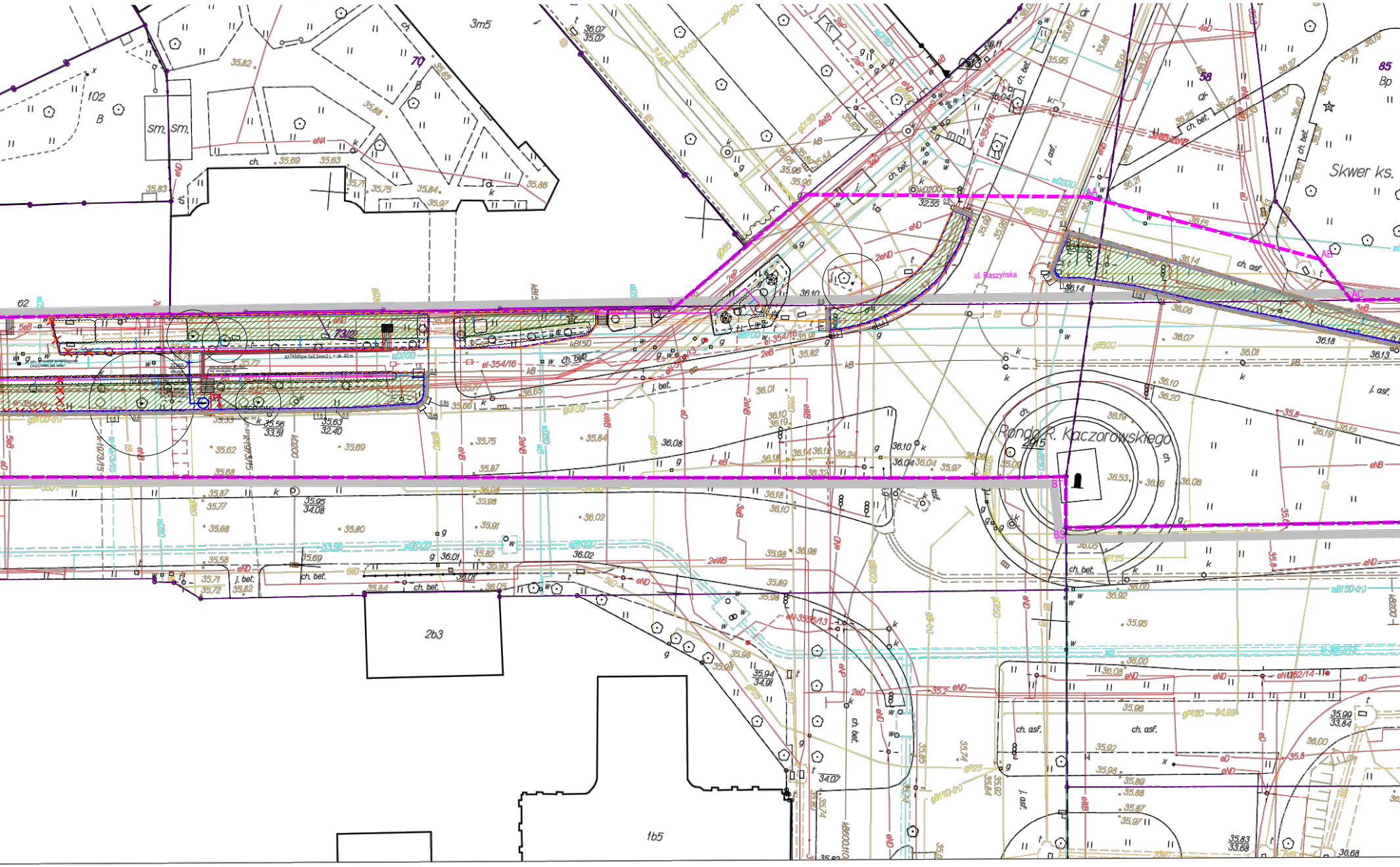
Rondo R. Kaczorowskiego
2915
ul. Raszyńska
Skwer ks.
85
Bp
58
dr
70
102
B
3m5
2b3
1b5
62
73/2
sm.
ch. bet.
ch. asf.
j. bet.
j. asf.
AA
AB
AC
BT
BS

SCHEMAT PODZIAŁU ARKUSZ: PZT 1/2

ul. Grójecka
ul.Wawelska

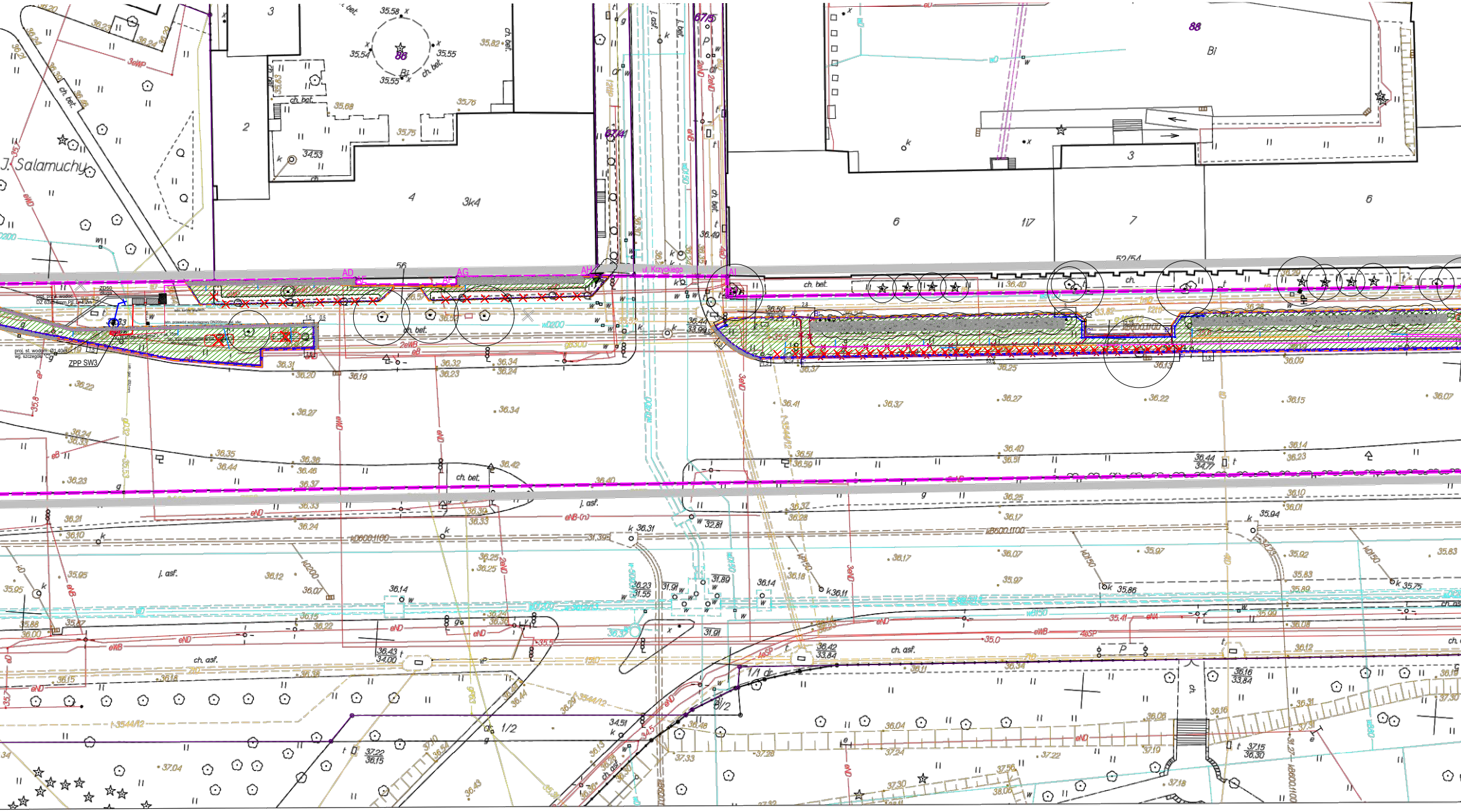
J. Salamuchy
ul. Krzyckiego
AD
AE
AF
AG
AH
AI
ZD50
długa
proj. przył. wodoc.
DZ 63x5,8mm,PE L=4,2m
istn. kable telefon.
istn. przewód wodociągowy DN200mm stal. sfer.
proj. st. wodom. Ø1,40m
wg. szczegółu "C"
ZPP SW3
1.5
0.5
ch. bet.
j. asf.
ch. asf.
88
Bi
67/4
67/5
3k4
52/54
1/1
1/2
36.22
36.27
36.31
36.20
35.8

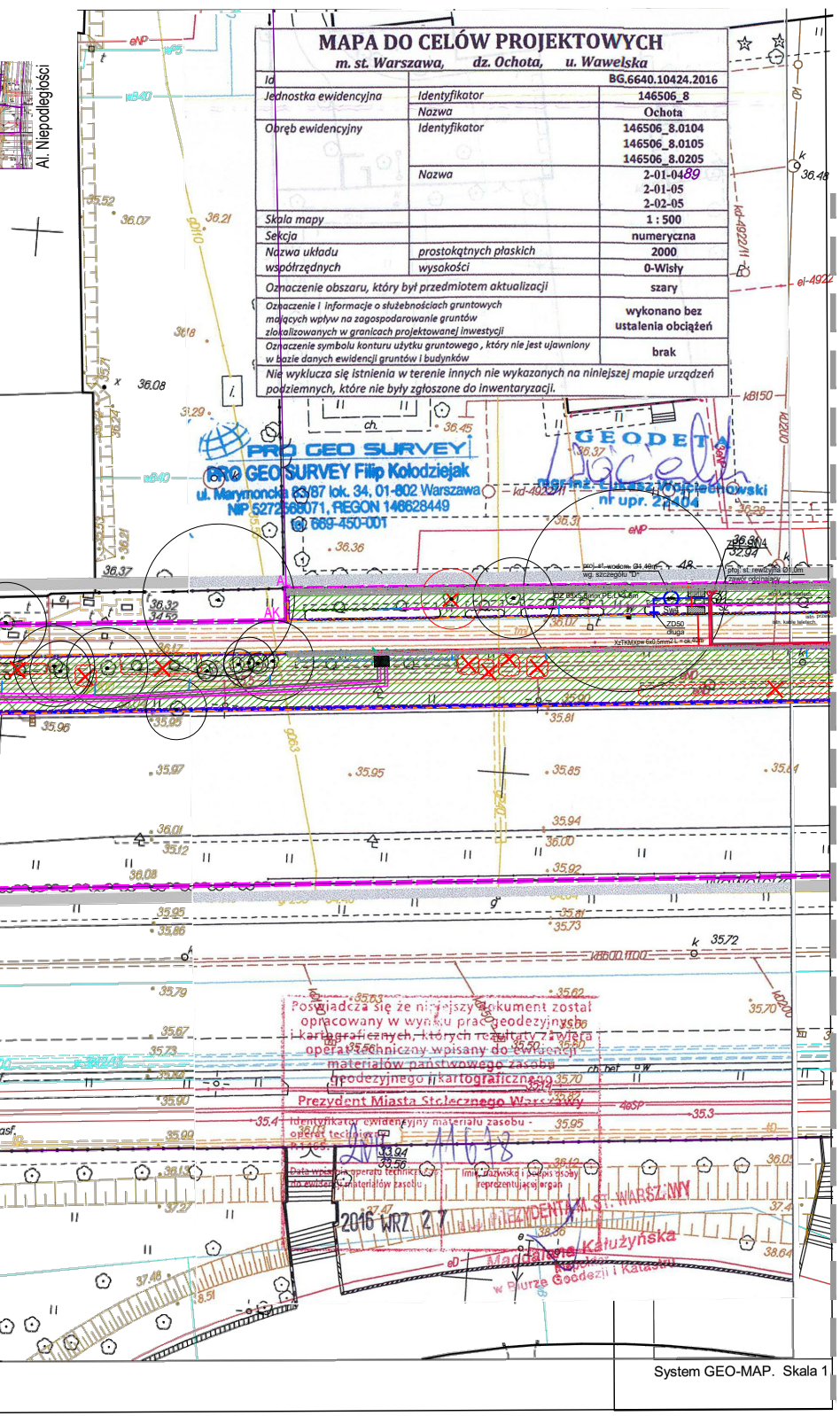
Al. Niepodległości
System GEO-MAP. Skala 1

MAPA DO CELÓW PROJEKTOWYCH

m. st. Warszawa, dz. Ochota, u. Wawelska

Id		BG.6640.10424.2016
Jednostka ewidencyjna	Identyfikator	146506_8
	Nazwa	Ochota
Obręb ewidencyjny	Identyfikator	146506_8.0104 146506_8.0105 146506_8.0205
	Nazwa	2-01-0489 2-01-05 2-02-05
Skala mapy		1 : 500
Sekcja		numeryczna
Nazwa układu współrzędnych	prostokątnych płaskich	2000
	wysokości	0-Wisły
Oznaczenie obszaru, który był przedmiotem aktualizacji		szary
Oznaczenie i informacje o służebnościach gruntowych mających wpływ na zagospodarowanie gruntów zlokalizowanych w granicach projektowanej inwestycji		wykonano bez ustalenia obciążeń
Oznaczenie symbolu konturu użytku gruntowego, który nie jest ujawniony w bazie danych ewidencji gruntów i budynków		brak

Nie wyklucza się istnienia w terenie innych nie wykazanych na niniejszej mapie urządzeń podziemnych, które nie były zgłoszone do inwentaryzacji.

PRO GEO SURVEY
PRO GEO SURVEY Filip Kołodziejak
ul. Marymoncka 83/87 lok. 34, 01-802 Warszawa
NIP 5272568071, REGON 146628449
tel. 669-450-001

GEODETA
mgr inż. Łukasz Wojciechowski
nr upr. 22404

Poświadcza się że niniejszy dokument został opracowany w wyniku prac geodezyjnych i kartograficznych, których rezultaty zawiera operat techniczny wpisany do ewidencji materiałów państwowego zasobu geodezyjnego i kartograficznego

Prezydent Miasta Stołecznego Warszawy

Identyfikator ewidencyjny materiału zasobu - operat techniczny P.1465.2016.11678

2016 WRZ. 27

Data wpisania operatu technicznego do ewidencji materiałów zasobu

Imię, nazwisko i podpis osoby reprezentującej organ

Z up. PREZYDENTA M. ST. WARSZAWY
Magdalena Kałużyńska
Inspektor
w Biurze Geodezji i Katastru

LEGENDA	
▬ ▬ ▬	GRANICA OPRACOWANIA A-BX GRANICA ODDZIAŁYWANIA INWESTYCJI
○—○—○	GRANICA DZIAŁEK EWIDENCYJNYCH
GOSPODAROWANIE ROŚLINNOŚCIĄ ISTNIEJĄCĄ	
☆	ADAPTOWANE DRZEWO IGLASTE
✿	ADAPTOWANE DRZEWO LIŚCIASTE
▢	ADAPTOWANE KRZEWY FORMOWANE
▢	KRZEWY DO PRZESADZENIA NA TERENIE INWESTYCJI
▢	KRZEW/GRUPA KRZEWÓW DO USUNIĘCIA
∿	ADAPTOWANE PNĄCZA
✕	DRZEWO NIEISTNIEJĄCE W TERENIE
✕	KRZEW/GRUPA KRZEWÓW DO PRZESADZENIA
✕	DRZEWO/KRZEW/GRUPA KRZEWÓW DO USUNIĘCIA
ISTNIEJĄCE ELEMENTY ZAGOSPODAROWANIA TERENU PRZEZNACZONE DO ROZBIÓRKI	
✕	OGRODZENIE PANELOWE
✕	SŁUPKI DROGOWE U-12b
✕	OGRODZENIE ŁAŃCUCHOWE U-12b
✕	PŁOTEK OZDOBNY - typu ZOM
✕	PŁOTEK OZDOBNY
✕	NAWIERZCHNIA DO USUNIĘCIA
ROŚLINNOŚĆ PROJEKTOWANA	
⊕	KRZEW SOLITEROWY
▨	ROŚLINNOŚĆ ŚREDNIEJ WYSOKOŚCI I NISKA
INNE ELEMENTY PROJEKTOWANE	
•—•—•	PŁOTEK WYGRADZAJĄCY
—	MATY OCHRONNE SEZONOWE
- - -	ZASIĘG KOROWANIA / WYKOŃCZENIE POWIERZCHNI KORĄ
A' F'	OPORNIK BETONOWY
∿	ZIELONY PARAWAN - DONICA ZE STELAŻEM OBSADZONA PNĄCZEM
PRZYŁĄCZE WODOCIĄGOWE	
—	PROJEKTOWANE ODCINKI PRZYŁĄCZY WODOCIĄGOWYCH
Sw1-5 ○	PROJEKTOWANA STUDNIA WODOMIERZOWA Ø 1,40 m
S1-2 ○	PROJEKTOWANA STUDNIA REWIZYJNA Ø 1,00 m
PRZYŁĄCZE ELEKTROENERGETYCZNE	
▭	PRZYŁĄCZE ELEKTROENERGETYCZNE
⊙	STEROWNIK
—	KABEL ELEKTROENERGETYCZNY
AUTOMATYCZNE NAWODNIENIE ZIELENI	
INSTALACJA NAZIEMNA	
- - -	ZASIĘG LINII KROPLUJĄCEJ
1 44	NUMERY SEKCJI NAWODNIENIOWYCH
RUROCIĄGI PODZIEMNE	
—	RUROCIĄG Ø 63
—	RUROCIĄG Ø 40
—	RUROCIĄG Ø 32
—	RUROCIĄG Ø 25
—	RUROCIĄG Ø 20
SKRZYNKI NAWODNIENIOWE	
▨	SKRZYNKA NA FILTR I ZAWÓR ODCINAJĄCY
▥	SKRZYNKA NA PRZEPŁYWOMIERZ
▩	SKRZYNKA KOLEKTOROWA

INWESTOR

MIASTO STOŁECZNE WARSZAWA
PL. BANKOWY 3/5
00-950 WARSZAWA
W IMIENIU I NA RZECZ KTÓREJ DZIAŁA
JEDNOSTKA BUDŻETOWA M.ST. WARSZAWY:
ZARZĄD OCZYSZCZANIA MIASTA,
AL. JEROZOLIMSKIE 11/19
00-508 WARSZAWA

JEDNOSTKA PROJEKTOWA

palmett
Palmett Sp. z o. o. Sp. k.
Pracownia Architektury Krajobrazu
ul. Wybieg 4
00-788 Warszawa

ZADANIE INWESTYCYJNE

ZIELONA ŚCIANA PRZY UL. WAWELSKIEJ
dz.ew. nr: 57/2, 73/1, Obręb 2-02-05; 58, 90, Obręb 2-01-05; 158, Obręb 2-01-04

PROJEKTANCI POSZCZEGÓLNYCH BRANŻ

PROJEKTANT:
mgr inż. arch. Wiktor Kubik
upr. nr 46/LOOKK/2014,
spec. architektura

OPRACOWUJĄCY:
mgr inż. arch. kraj. Bartłomiej Gaparski
mgr inż. arch. kraj. Justyna Wilkowska
mgr inż. arch. kraj. Marta Gryko

INSTALACJE SANITARNE - PRZYŁĄCZE WODOCIĄGOWE

PROJEKTANT:
mgr inż. Radosław Misztal
upr. nr LUB/0048/POOS/09,
spec. inst. sanitarne

AUTOMATYCZNE NAWODNIENIE ZIELNI

PROJEKTANT:
mgr inż. arch. kraj. Joanna Krasucka

INSTALACJE ELEKTRYCZNE - PRZYŁĄCZE ELEKTROENERGETYCZNE

PROJEKTANT:
mgr inż. Tadeusz Żółkiewski
upr. nr UAN-II-8387/28/87,
spec. inst. elektryczne

PROJEKT ZAGOSPODAROWANIA TERENU, CZĘŚĆ 1/2

FAZA	PROJEKT BUDOWLANY
BRANŻA	PLANSZA ZBIORCZA
DATA	MARZEC 2017
SKALA	1:500
NR RYS.	WAW_PB_PZT_100
REWIZJA	00